

PREFETTURA DI PALERMO

31 GEN. 2022

UFFICIO TELEGRAFICO



Prefettura di Palermo

Ufficio Territoriale del Governo

Area V^A - Protezione Civile, Difesa Civile e Coordinamento del Soccorso Pubblico

156/51

P.E.C. Urgentissima

Palermo, 31 Gennaio 2022

assessorato.risorse.agricole.alimentari@certmail.regione.sicilia.it	Assessorato Regionale Agricoltura e Foreste
dipartimento.agricoltura@certmail.regione.sicilia.it	Dipartimento dell'Agricoltura
dipartimento.azienda.foreste@certmail.regione.sicilia.it	Dipartimento Sviluppo Rurale e Territoriale
dipartimento.pesca@certmail.regione.sicilia.it	Dipartimento della Pesca Mediterranea
dipartimento.acqua.rifiuti@certmail.regione.sicilia.it	Dipartimento Regionale delle Acque e dei Rifiuti
protezionecivile@cert.cittametropolitana.pa.it ufficiodigabinetto@cert.cittametropolitana.pa.it	Alla Citta' Metropolitana di Palermo - Protezione Civile
gab.quest.pa@pecps.poliziadistato.it	Questura
tpa34904@pec.carabinieri.it provpacdo.carabinieri.it	Comando Provinciale Carabinieri
pa0550000p@pec.gdf.it salop.pa@gdf.it	Comando Provinciale Guardia di Finanza
com.palermo@cert.vigilfuoco.it so.palermo@vigilfuoco.it com.salaop.palermo@cert.vigilfuoco.it	Comando Provinciale Vigili del Fuoco
sezpolstrada.pa@pecps.poliziadistato.it polstradacoc.pa@poliziadistato.it	Comando Sezione Polstrada
dm.palermo@pec.mit.gov.it	Direzione Marittima - Capitaneria di Porto
emergenze.dg.dighe@pec.mit.gov.it	Ufficio Tecnico per le Dighe
rfi-dpr-dtp.pa.utpa@pec.rfi.it	Direzione Compartimentale Ferrovie dello Stato
anas.sicilia@postacert.stradeanas.it	Compartimento Ente Nazionale strade (A.N.A.S.)



Prefettura di Palermo

Ufficio Territoriale del Governo

Area V^a - Protezione Civile, Difesa Civile e Coordinamento del Soccorso Pubblico

autostradesiciliane@posta-cas.it

Presidenza Consorzio Autostrade Siciliane

coepalermo@enel.com

Direzione Compartimentale ENEL

enelproduzione@pec.enel.it

Enel – Centro Operativo AT – MT

avvisi.meteo@pec.telecomitalia.it

TELECOM – Unità Territoriale Rete Sud Area
Rete Operativa Sicilia

protezionecivile@comune.palermo.it

Ufficio Comunale di Protezione Civile

cp.palermo@cert.cri.it

Presidenza Croce Rossa Italiana

itqt9h@hotmail.com

Presidenza Associazione Radioamatori Italiana (ARI)

cop_pa.foreste@regione.sicilia.it

Direzione Sala Operativa Regionale
c/o Ispettorato Ripartimentale Foreste

geniocivile.pa@certmail.regione.sicilia.it

Genio Civile

rgtgua4@postacert.difesa.it

Comando 4[^] Genio Guastatori

siciliacque@siciliacquespa.com

Siciliacque

voltanospa@pec.it

Presidenza Azienda Consortile Acquedotto del Voltano

palermo@pec.consorzibonificasicilia.it

Consorzio di Bonifica 2

sopessrl@legalmail.it

Azienda Agricola Foderà

rfi-dpr-dtp.pa@pec.rfi.it

Rete Ferroviaria Italiana (RFI) - Esercizio Infrastrutture

direzione.generale@pec.easacque.it

Ente Acquedotti Siciliani (E.A.S.)

PALERMO

comfopsud@postacert.difesa.it

Comando Forze Operative Sud
NAPOLI



Prefettura di Palermo

Ufficio Territoriale del Governo

Area V^A - Protezione Civile, Difesa Civile e Coordinamento del Soccorso Pubblico

enelproduzione@pec.enel.it

Enel – Divisione GEM/ER Unità di Business
Passo Martino – Zona Industriale
CATANIA

Sigg. Sindaci e Commissari Straordinari dei
Comuni della Provincia di Palermo
LORO SEDI

e, per conoscenza

soris@protezionecivilesicilia.it

Dipartimento Regionale Protezione Civile (SORIS)
PALERMO

brigamiles_aosta@postacert.difesa.it

Comando Brigata Meccanizzata Aosta
MESSINA

rfi-dpr-dtp.pa@pec.rfi.it

R.F.I. Dirigenza Centrale Coordinamento Movimento
MESSINA

Oggetto: Avviso condizioni metereologiche avverse.

PROT. 156.51 - PER OPPORTUNA NOTIZIA ET PER ATTIVAZIONE OGNI OCCORRENTE MISURA COMPETENZA, TRASMETTESI IN ALLEGATO ALLERTA DI PROTEZIONE CIVILE NR 22031, PERVENUTO AT ORE 16.27 ODIERNE DA SALA OPERATIVA REGIONALE SORIS PUNTO SS.LL. VORRANNO SEGUIRE ATTENTAMENTE EVOLUZIONE FENOMENI PREANNUNCIATI VALUTANDO SITUAZIONI CONTINGENTI PER ASSUNZIONE CONSEGUENTI DETERMINAZIONI COMPETENZA.

I SIGG. SINDACI VORRANNO SENSIBILIZZARE I DIPENDENTI UFFICI SULL'ADOZIONE DELLE MISURE RITENUTE PIÙ ADEGUATE PER LA CIRCOSTANZA, FAVORENDO LA CIRCOLARITÀ DELL'INFORMAZIONE TRA LA CITTADINANZA E FORNENDO INDICAZIONI UTILI SUI COMPORTAMENTI DA TENERE.

NELL'OCCASIONE VORRANNO FAVORIRE LA CONOSCENZA DEL NUMERO DI EMERGENZA UNICO EUROPEO (NUE) 112 PER L'EVENTUALE SEGNALAZIONE ALLE SALE OPERATIVE DEI VIGILI DEL FUOCO, DELLE FORZE DELL'ORDINE (POLIZIA DI STATO E CARABINIERI) DI SITUAZIONI DI PERICOLO ANCHE POTENZIALE.



Prefettura di Palermo

Ufficio Territoriale del Governo

Area V^a - Protezione Civile, Difesa Civile e Coordinamento del Soccorso Pubblico

LE FORZE DELL'ORDINE VORRANNO SENSIBILIZZARE IL PERSONALE IMPEGNATO NEI SERVIZI DI VIGILANZA E PREVENZIONE NELL'AMBITO DEL PIANO COORDINATO DI CONTROLLO DEL TERRITORIO, FAVORENDO LA CIRCOLARITÀ DI INFORMAZIONE TRA LE SALE OPERATIVE ALT FORLANI
PREFETTO PALERMO

**VISTO: p. IL PREFETTO
IL DIRIGENTE DI TURNO
(Dr.ssa Mongiovi)**

Prefettura Palermo

Da: DRPC-SORIS <drpc@soris-regionesiciliana.it>
Inviato: lunedì 31 gennaio 2022 16:00
A: Referente utg Palermo
Oggetto: 22031_310122 - Trasmissione Avviso regionale di protezione civile per il rischio meteo-idrogeologico e idraulico
Allegati: 22031_AVVISO DRPC_2022_01_31_04411.pdf
Priorità: Alta

Si trasmette in allegato l'Avviso Regionale di protezione civile per il rischio meteo-idrogeologico e idraulico in oggetto.

Le SS.LL. sono pregate, ciascuno per quanto di competenza, di:

- a) attuare le FASI OPERATIVE contemplate nei propri documenti e piani di protezione civile e di emergenza in relazione ai LIVELLI di ALLERTA dichiarati e secondo quanto previsto nella Direttiva Presidenziale allegata al DPRS n. 626/GAB del 30/10/2014;
- b) nel caso di AVVISO DI CONDIMETEO AVVERSE, valutare idoneamente le attività da svolgere e i provvedimenti da adottare in relazione ai rischi dovuti a forti venti, mareggiate ed altri fenomeni indicati nell'Avviso;
- c) verificare costantemente l'organizzazione e la capacità di attivazione del proprio sistema di gestione allerte ed emergenze;
- d) dare tempestiva diffusione dell'Avviso alle proprie strutture;
- e) informare costantemente la SORIS (Sala Operativa Regionale Integrata Siciliana) sull'evoluzione della situazione.

Normativa e documenti di riferimento (pubblicati sul sito web del Dipartimento)

- 1) Direttiva P.C.M. 27/02/2004 "Indirizzi operativi per la gestione organizzativa e funzionale del sistema di allertamento nazionale, statale e regionale per il rischio idrogeologico ed idraulico ai fini di protezione civile» (G.U. n. 59 del 11/03/2004 e G.U. n. 55 del 8/03/2005).
- 2) Direttiva Presidente Regione 14.1.08 - Attività comunali e intercomunali di protezione civile - Impiego del volontariato - Indirizzi regionali (GURS n.10 del 29/02/2008).
- 3) Linee Guida per la redazione dei piani di protezione civile comunali ed intercomunali in tema di rischio idrogeologico, DPRS del 27/01/2011 (GURS n. 8 del 18/02/2011).
- 4) DPRS n. 626/GAB del 30/10/2014 e allegata Direttiva Presidenziale.
- 5) Nota prot. n. 82259 del 04/11/2014 del Capo del Dipartimento Regionale della Protezione Civile.
- 6) Decreto Legislativo n° 1 del 2 gennaio 2018: Codice della protezione civile (G.U. n° 17 del 22/10/2018).

Trasmette SORIS Op. Ruggirello



prot. n° 04411

del 31-gen-2022

**AVVISO REGIONALE DI PROTEZIONE CIVILE
PER IL RISCHIO METEO-IDROGEOLOGICO E IDRAULICO N. 22031**

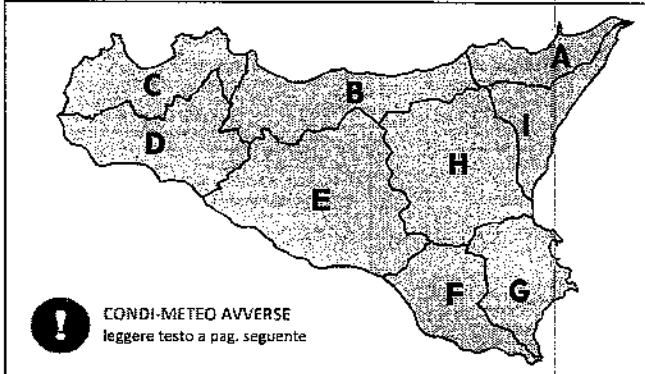
(D.Lgs. n° 1 del 02/01/2018, Direttiva P.C.M. 27/02/2004 e ss.mm.ii., DPRS n° 626/GAB del 30/10/2014 - Sistema di allertamento per rischio idrogeologico e idraulico)

VALIDITÀ: dalle ore 16:00 del 31-gen-2022 fino alle ore 24:00 del 1-feb-2022

RISCHIO METEO-IDROGEOLOGICO E IDRAULICO: LIVELLI DI ALLERTA

AGGIORNAMENTO PER OGGI 31/1/2022

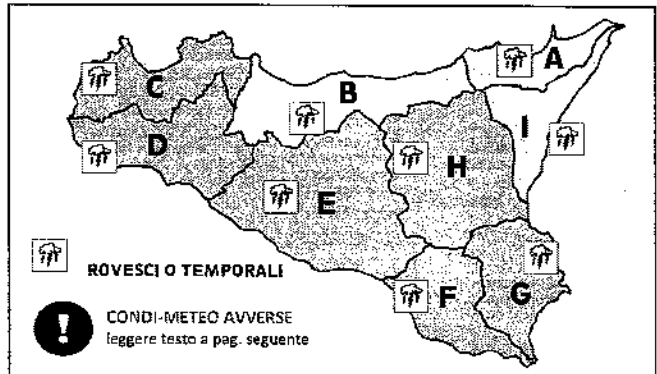
(di regola, dall'emissione alle ore 24:00)



EOLIE: ZONA A - USTICA, EGADI: ZONA C - PANTELLERIA: ZONA D - PELAGIE: ZONA E

PREVISIONE PER DOMANI 1/2/2022

(di regola, dalle ore 0:00 fino alle ore 24:00)

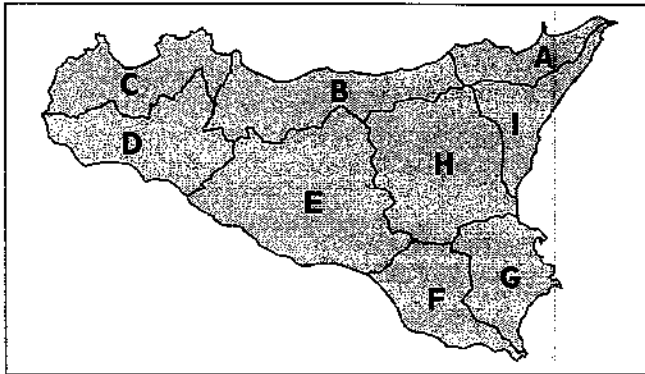


EOLIE: ZONA A - USTICA, EGADI: ZONA C - PANTELLERIA: ZONA D - PELAGIE: ZONA E

RISCHIO IDRAULICO (bacini maggiori): LIVELLI DI ALLERTA

AGGIORNAMENTO PER OGGI 31/1/2022

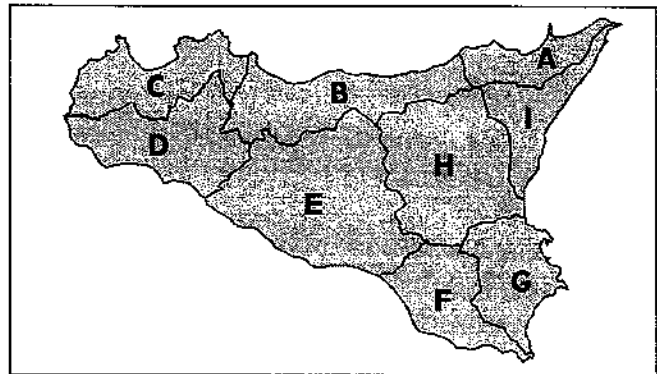
(di regola, dall'emissione alle ore 24:00)



EOLIE: ZONA A - USTICA, EGADI: ZONA C - PANTELLERIA: ZONA D - PELAGIE: ZONA E

PREVISIONE PER DOMANI 1/2/2022

(di regola, dalle ore 0:00 fino alle ore 24:00)



EOLIE: ZONA A - USTICA, EGADI: ZONA C - PANTELLERIA: ZONA D - PELAGIE: ZONA E

LIVELLI DI ALLERTA ADOTTATI E FASI OPERATIVE ATTIVATE

TIPO DI RISCHIO	LIVELLI DI ALLERTA E FASI OPERATIVE PER OGGI				LIVELLI DI ALLERTA E FASI OPERATIVE PER DOMANI			
		GIALLA ATTENZIONE	ARANCIONE ATTENZIONE	ROSSO ATTENZIONE		GIALLA ATTENZIONE	ARANCIONE ATTENZIONE	ROSSO ATTENZIONE
IDROGEOLOGICO E IDRAULICO ⁽¹⁾	TUTTA LA REGIONE							
IDROGEOLOGICO E IDRAULICO PER TEMPORALI ⁽²⁾					C, D, E, F, G, H	A, B, I		
IDRAULICO ⁽³⁾	TUTTA LA REGIONE				TUTTA LA REGIONE			

(1) Le possibili criticità idrauliche sono riferite ai bacini minori (< 50 kmq) e alle aree urbanizzate

(2) Come sopra, con forzante Meteo

(3) Condizioni diffuse di possibile criticità idraulica nei bacini maggiori (> 50 kmq)

VEDI DISPOSIZIONI GENERALI E AVVERTENZE

NOTE IN CASO DI ROVESCIO O TEMPORALI, PRESTARE PARTICOLARE ATTENZIONE AI DEFLUSSI NELLE AREE URBANE E NEI LUOGHI FREQUENTATI DALL'UOMO ANCHE IN PROSSIMITÀ DEI CORSI D'ACQUA

FASI OPERATIVE ATTIVATE PER IL DRPC-SICILIA

PER OGGI: 31/1/2022

PER DOMANI: 1/2/2022

ATTENZIONE

SEGUE AVVISO



prot. n° 04411

del 31-gen-2022

AVVISO REGIONALE DI PROTEZIONE CIVILE

PER IL RISCHIO METEO-IDROGEOLOGICO E IDRAULICO N. 22031

(D.Lgs. n° 1 del 02/01/2018, Direttiva P.C.M. 27/02/2004 e ss.mm.ii., DPRS n° 626/GAB del 30/10/2014 - Sistema di allertamento per rischio idrogeologico e idraulico)

VALIDITA' dalle ore 16:00 del 31-gen-2022 fino alle ore 24:00 del 1-feb-2022

OPERAZIONI DI RILASCIO IN ALVEO PREVISTE E/O IN ATTO COMUNICATE DAI GESTORI DELLE DIGHE

(in parentesi: il bacino principale, il corso d'acqua a valle e le portate di scarico dichiarate in mc/s):

CASTELLO (Magazzolo, Magazzolo; 3), FANACO (Platani, Platani; 0,1), MARCHESA (San Bartolomeo, Sirignano; 0,4), PACECO (Lenzi, Baiato; 1), PIANO DEL LEONE (Verdura, San Cristoforo (Sasio); 5), POMA (Jato, Jato; 12), PRIZZI (Verdura, Raia; 3), SANTA ROSALIA (Irminto, Irminto; 0,2)

IN RELAZIONE ALLE SOPRA INDICATE OPERAZIONI, POTREBBERO VERIFICARSI FENOMENI LOCALIZZATI E/O DIFFUSI DI ESONDAZIONE LUNGO I CORSI D'ACQUA A VALLE DELLE DIGHE. LE STRUTTURE LOCALI DI PROTEZIONE CIVILE ADOTTERANNO, AL RIGUARDO, LE PROCEDURE PREVISTE NEI PROPRI PIANI DI PROTEZIONE CIVILE PER IL RISCHIO IDROGEOLOGICO E IDRAULICO

DOCUMENTI DI RIFERIMENTO

EMESSI DAL DPC/CENTRO FUNZIONALE CENTRALE:

VALUTAZIONI METEOROLOGICHE NUMERICHE	del	31-gen-2022	PREVISIONI METEO SINOTTICHE NAZIONALI	del	31-gen-2022
<input checked="" type="checkbox"/> BOLLETTINO DI VIGILANZA METEOROLOGICA NAZIONALE	del	31-gen-2022			
L'AVVISO DI CONDIZIONI METEOROLOGICHE AVVERSE	del	31-gen-2022	n. 22008	Prot. DPC/PRE/003947	

FENOMENI PREVISTI

per la giornata di oggi 31-gen-22

per la giornata di domani 01-feb-22

Assenti o non rilevanti	PRECIPITAZIONI	Da isolate a sparse, anche a carattere di rovescia o breve temporale, su Sicilia centro-settentrionale, con quantitativi cumulati generalmente deboli, fino a puntualmente moderati su Sicilia settentrionale e nord-orientale
Nessun fenomeno significativo	NEVICATE	al di sopra di 900-1100 m, con apporti al suolo moderati
Nessun fenomeno significativo	VISIBILITA'	Nessun fenomeno significativo
Senza variazioni di rilievo	TEMPERATURE	In generale diminuzione, localmente sensibile, specie nei valori serali
Tendenti a burrasca o burrasca forte occidentali	VENTI	Da forti a burrasca dai quadranti settentrionali con rinforzi fino a burrasca forte, in attenuazione dal pomeriggio
Molto mossi, tendenti ad agitati o molto agitati, i bacini occidentali e meridionali	MARI	Molto mossi, tendenti ad agitati o molto agitati, i bacini occidentali e meridionali

CONDI-METEO AVVERSE

DAL PRIMO POMERIGGIO DI OGGI, LUNEDI 31 GENNAIO 2022, E PER LE SUCCESSIVE 34-48 ORE, SI PREVEDONO VENTI DA FORTI A BURRASCA, CON RAFFICHE FINO A BURRASCA FORTE, OCCIDENTALI IN ROTAZIONE SETTENTRIONALI. FORTI MAREGGIATE LUNGO LE COSTE ESPOSTE

DISPOSIZIONI GENERALI

Si invitano tutti gli Enti cui la presente è diretta (elenco in calce), e i Sindaci in particolare, a predisporre le azioni di prevenzione previste nei propri piani di protezione civile in attuazione dei LIVELLI DI ALLERTA di cui al presente Avviso regionale.

LE FASI OPERATIVE VANNO ATTIVATE TRAMITE GECO5. In ragione delle criticità presenti nel territorio, le Autorità locali di protezione civile possono attivare Fasi Operative con livelli superiori a quelli del presente Avviso.

Si consultino la "TABELLA DEGLI SCENARI" e la "TABELLA DELLE FASI OPERATIVE" al seguente link: <https://tinyurl.com/yau3gzjo>

I responsabili locali di protezione civile sono invitati a prestare specifica attenzione alle condizioni meteorologiche locali e alle loro variazioni, talora non prevedibili e repentine, nonché ai conseguenti effetti al suolo anche se temuti o presumibili.

Si raccomanda di: 1) dare tempestiva diffusione del presente Avviso e 2) informare la SORIS sull'evoluzione della situazione.

Il presente Avviso è pubblicato su www.protezionecivilesicilia.itNormativa di riferimento: <https://tinyurl.com/yau3gzjo>

Decreto Legislativo n.1 del 02/01/2018: "Codice della protezione civile"; DPRS del 27/01/2011 in GURS n. 8 del 18/02/2011: "Linee Guida per la redazione dei piani di protezione civile comunali e intercomunali in tema di rischio idrogeologico"; DPRS n° 626/GAB del 30/10/2014: "Direttiva regionale per la gestione organizzativa e funzionale del sistema di allerta per il rischio idrogeologico e idraulico ai fini di protezione civile"; Circolari del DRPC/CFD-Idro.

IL VALUTATORE: PANEBIANCO

IL DIRIGENTE DEL CFD-Idro
(BASILE)IL DIRIGENTE GENERALE
CAPO DEL DIPARTIMENTO
(COCINA)Contatti: Centro Funzionale Decentrato - Idro
e-mail: centrofunzionale@protezionecivilesicilia.it
posta certificata: centrofunzionale@pec.protezionecivilesicilia.itSORIS
numero verde 800 404040 - tel. 091 7433111 - fax 091 7074796/7
e-mail: soris@protezionecivilesicilia.it



prot. n° 04411

del 31-gen-2022

**AVVISO REGIONALE DI PROTEZIONE CIVILE
PER IL RISCHIO METEO-IDROGEOLOGICO E IDRAULICO N. 22031**

(D.Lgs. n° 1 del 02/01/2018, Direttiva P.C.M. 27/02/2004 e ss.mm.ii., DPRS n° 626/GAB del 30/10/2014 - Sistema di allertamento per rischio idrogeologico e idraulico)

VALIDITÀ dalle ore **16:00** del **31-gen-2022** fino alle ore **24:00** del **1-feb-2022**

AVVERTENZE

RISCHIO IDROGEOLOGICO E IDRAULICO:

possibili criticità di tipo geomorfologica (frane) e/o di tipo idraulico nei piccoli bacini (< 50 kmq) e nelle aree urbanizzate.

RISCHIO IDRAULICO:

possibili criticità per fenomeni prevalentemente di tipo idraulico principalmente nell'ambito del reticolo idrografico naturale dei bacini maggiori (> 50 kmq) (alluvioni, esondazioni in aree di foce).

FORZANTE ROVESCII O TEMPORALI E CONDIZIONI METEOROLOGICHE AVVERSE

le criticità idrogeologiche e idrauliche possono risultare sensibilmente più gravose in caso di rovesci o temporali o di condizioni meteorologiche avverse la cui localizzazione geografica, distribuzione e intensità sono connotati da elevata incertezza previsionale.

In presenza di condizioni strutturali inadeguate dei corsi d'acqua e delle reti fognarie e in caso di beni ubicati in prossimità o all'interno di zone vocate al dissesto idrogeologico e idraulico, le criticità possono manifestarsi in maniera più gravosa a prescindere dai quantitativi previsti e/o reali di pioggia.

Le operazioni effettuate dai gestori degli impianti di ritenuta possono causare fenomeni localizzati o diffusi di esondazione a valle delle dighe in relazione agli eventuali ulteriori apporti fluviali, nonché allo stato di manutenzione dei corsi d'acqua.

**ELENCO DEI DESTINATARI DELL'AVVISO REGIONALE DI PROTEZIONE CIVILE
PER IL RISCHIO METEO-IDROGEOLOGICO E IDRAULICO**

Stadaci

Responsabili Uffici Comunali di P.C.

Liberi Consorzi, Città Metropolitana

Responsabili P.C. Liberi Consorzi e Città Metropolitana

Dipartimento Regionale della Protezione Civile

Autorità di Bacino del Distretto Idrografico

- Servizio 1: Tutela delle risorse idriche

Dipartimento Acque e Rifiuti

- Servizio 4: Gestione Infrastrutture delle acque

Dipartimento Agricoltura

- Servizio 5: Unità Operativa 3, SIAS

Dipartimento dello Sviluppo Rurale e Territoriale

Dipartimento Regionale Tecnico

- Uffici Genio Civile

Dipartimento delle Infrastrutture, della Mobilità e dei Trasporti

Dipartimento Regionale Ambiente

Comando del Corpo Forestale della Regione Siciliana

- Ispettorati Ripartimentali delle Foreste

ARPA - Agenzia Regionale Protezione Ambiente

Enti Parco (Alcantara, Etna, Madonie, Nebrodi, Sicani, Pantalieria)

Riserve Naturali

Dipartimento dei Beni Culturali e dell'Identità Siciliana

- Uffici Soprintendenza ai BB.CC.AA.

Dipartimento per la Pianificazione Strategica

Dipartimento per le Attività Sanitarie e Osservatorio Epidemiologico

Istituto Regionale per lo Sviluppo delle Attività Produttive (IRSAP)

Consorzi di Bonifica

Ufficio Tecnico per le Dighe - sez. Palermo

Enti Gestori Dighe

Prefetture - UTG

Corpo Nazionale Vigili del Fuoco tramite le Prefetture

Comando Regionale Arma dei Carabinieri tramite le Prefetture

Compartimento Polizia Stradale Sic. Orientale tramite le Prefetture

Compartimento Polizia Stradale Sic. Occidentale tramite le Prefetture

Comando Regionale Sicilia Guardia di Finanza tramite le Prefetture

Direzioni Marittime tramite le Prefetture

Capitanerie di Porto tramite le Prefetture

CAI (Gruppo Regione Sicilia)

CNSAS Corpo Naz.le Soccorso Alpino e Speleologico

SUES 118

CRI

ANAS

CAS

RFI

ENEL - Sicilia

TERNA - Sicilia

Enti Gestori Telefonia

ENI Integrated Crisis Center - Roma

SNAM Rete Gas - Distretto Sicilia

SICILIACQUE SpA

Enti Gestori Servizio Idrico Integrato

Ordini professionali (Architetti, Geologi, Geometri, Ingegneri, Agronomi e Forestali, Guide Alpine e Vulcanologiche)

e, p.c.

Presidente della Regione Siciliana

Dipartimento della Protezione Civile